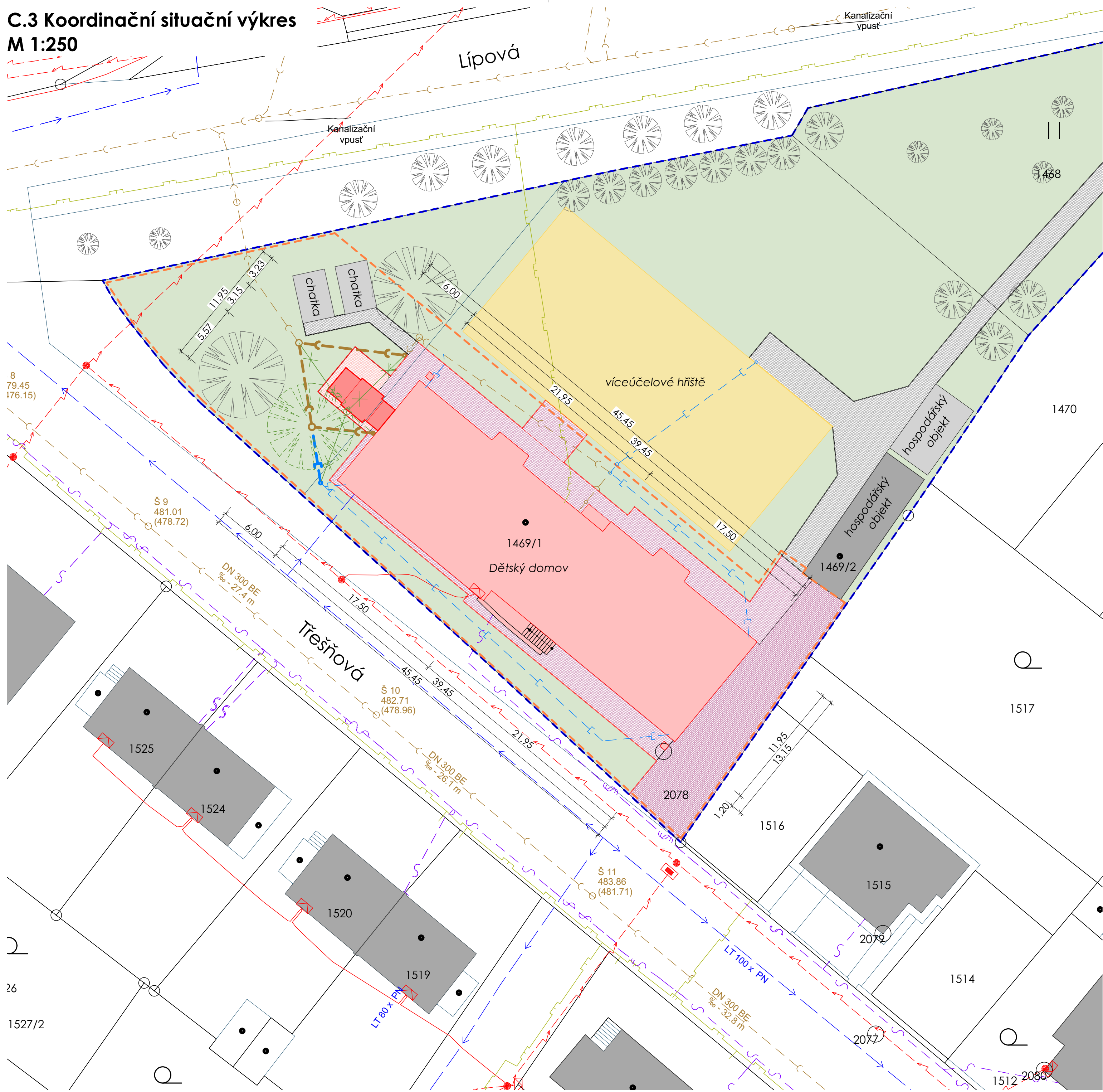








C.3 Koordinační situační výkres M 1:250



LEGENDA













sítě technické infrastruktury - stávající objektové přípojky, veřejné rozvody

- | | |
|---|---|
|  | nadzemní vedení nn - E.GD, a. s. |
|  | podzemní přípojka nn - E.GD, a. s. |
|  | záměřený průběh metalického kabelu - CETIN, a. s. |
|  | středotlaký plynovod podzemní - GasNet, s. r. o. |
|  | vodovod pitné vody - VODÁRENSKÁ AKCIOVÁ SPOLEČNOST, a. s. |
|  | gravitační jednotná kanalizace - VODÁRENSKÁ AKCIOVÁ SPOLEČNOST, a. s. |

areálové rozvody

- | | |
|---|----------------------------------|
|  | KANALIZACE DEŠŤOVÁ - stávající |
|  | KANALIZACE SPLAŠKOVÁ - stávající |
|  | AREÁLOVÝ PLYNOVOD - stávající |
|  | KANALIZACE DEŠŤOVÁ - přeložka |
|  | KANALIZACE SPLAŠKOVÁ - přeložka |
|  | KANALIZACE DEŠŤOVÁ - rušená |
|  | KANALIZACE SPLAŠKOVÁ - rušená |

LEGENDA

- | | |
|---|---|
|  | stávající zpevněné plochy - ponechávané bez úprav |
|  | stávající nezastavěné plochy bez rozlišení - zpevněné, zatravněné ponechávané bez úprav |
|  | Dětský domov, p. č. 1469/1 |
|  | přístavba výtahu |
|  | stávající objekty ponechávané bez úprav |
|  | stávající víceúčelové hřiště s umělým povrchem |
|  | stávající zpevněné plochy nově předlážděné |
|  | nově zpevněné plochy - okapové chodníčky |
|  | hranice pozemků dle KN |
|  | hranice předpokládaného staveniště |
|  | stávající vzrostlá zeleň ponechávaná bez úprav |
|  | odstraňovaná vzrostlá zeleň |

POZNÁMKA

- s ohledem na neuspokojivý stav zmapování areálových rozvodů a přípojek sítí TI v prostoru staveniště a jejich zakreslení, se nedá vyloučit existence neidentifikovaných podzemních sítí a rozvodů v prostoru staveniště ani výrazné odlišný průběh od zakreslených vedení ! Před zahájením prací zhotovitel provede detekci podzemních vedení v celém rozsahu předpokládané realizace zemních prací, ke zjištění případných neidentifikovaných podzemních sítí a rozvodů, tedy i v těch místech, kde nejsou dle projektu zakresleny žádné podzemní sítě a vedení !
- před započítím zemních prací musí odpovědný pracovník dodavatele zajistit výškové a polohové vytyčení uložení vedení stávajících podzemních sítí v okruhu stavby u všech dotčených správců případné majitelů těchto sítí a jejich protokolární předání zástupci dodavatele.

Souřadnicový systém : S-Jtsk

Výškový systém : Bpv

- +0,000 je stanovená na úrovni vstupního podlaží

<div><div>ING. MICHAL ZLATUŠKA ARCH</div><div><div>Zerolínova 357</div><div>Jaroměřice n. Rok. 675 51</div><div>IČO 64336824</div><div>DIČ CZ690304566</div><div>ČKA 03038</div><div>tel. 568441100</div><div>503218487</div><div>e-mail m.zlatuska@quick.cz</div></div></div>			
<div><div><div>Zodpovědný projektant : Číslo autorizace :</div><div>ing. Michal Zlatuška arch ČKA 03038</div></div><div><div>Vypracoval : Číslo autorizace :</div><div>ing. Patrik Sobotka</div></div></div>		<div><div>Stupeň PD : Datum : CAD :</div><div>DPS červen 2024 ARCHICAD</div></div>	
<div><div><div>Dětský domov Jemnice - Hlavní pracoviště, ulice Třešňová - úspory energií</div></div></div>			
<div><div>Oddíl :</div><div>C - Situační výkresy</div></div>			
<div><div>Investor : Místo stavby :</div><div>Kraj Vysočina, Žižkova 57/1882, 586 01 Jihlava Třešňová 748, Jemnice, par. č. 1469/1</div></div>		<div><div>Měřítko : Formát : Zakázkové číslo</div><div>1:250 630/420 mm 02/10/2023</div></div>	
<div><div>Obsah :</div><div>Koordinační situační výkres</div></div>		<div><div>Část dokumentace :</div><div>C.3</div></div>	
<div><div>Kraj :</div><div>Vysočina</div></div>		<div><div>Zástupce investora :</div><div>Ing. Jan Kalina</div></div>	